



LES  
**Balades  
Urbaines**



PROGRAMME DE JANVIER À JUIN 2010



**LYON LA PAYSAGÈRE :  
PARCS, JARDINS ET ESPACES VERTS EN VILLE**

**Chaque 3<sup>e</sup> dimanche du mois,**  
2 balades urbaines sont  
proposées dans chaque  
arrondissement. **Faites votre  
choix, suivez le guide !**

**Dimanches 17 janvier, 21 février,  
21 mars, 18 avril, 16 mai et 20 juin 2010.**

Les balades urbaines s'adressent à tous  
les publics et jouent le jeu de l'accessibilité :  
balades adaptées aux déficients visuels,  
déficients auditifs et personnes à mobilité  
réduite.

**Gadagne**  
musées



## Pour vous permettre de (re)découvrir la diversité des quartiers de Lyon, suivez le guide, chaque 3<sup>e</sup> dimanche du mois à 15h !

2 balades vous sont proposées dans chaque arrondissement. Dimanches 17 janvier, 21 février, 21 mars, 18 avril, 16 mai et 20 juin 2010.

### 1<sup>er</sup> arrondissement

#### VERTES PENTES

Jardins aux simples, jardins de sculptures, jardins de curé ou jardins secrets, venez cultiver avec nous l'histoire verte des pentes croix-roussiennes.

RDV : mairie du 1<sup>er</sup> arr., 2 place Sathonay  
Arrivée : Clos Saint-Benoît, rue Saint-Benoît  
Guides : Marc Fontaine, Catherine Chambon (Par-ci par là)

 dimanche 16 mai

#### DÉCOUVRIR LE 1<sup>er</sup> AU FIL DES ARBRES

La nature en ville se décline en parcs, jardins et espaces publics arborés. La Direction des Espaces Verts de la Ville de Lyon et la Direction de la Voirie du Grand Lyon-Unité Arbres et Paysage vous invitent à découvrir ce patrimoine vivant au fil d'une balade verte sur les pentes de la Croix-Rousse, des vestiges du jardin des plantes jusqu'au jardin de la Grande Côte. Remise du guide *À la découverte des pentes vertes* à l'issue de la balade.

RDV : mairie du 1<sup>er</sup> arr., 2 place Sathonay  
Arrivée : jardin des plantes  
Guide : Laurent Schwab (Arthropologia)

### 2<sup>e</sup> arrondissement

#### LA NATURE RETROUVE DROIT DE CITÉ AU CONFLUENT !




Territoire marécageux jusqu'à la fin du 18<sup>e</sup> siècle, zone industrielle et ouvrière aux 19<sup>e</sup> et 20<sup>e</sup> siècles, ce quartier rouvre aujourd'hui ses portes à la nature. Découvrons ensemble comment les paysagistes ont élaboré le projet Lyon-Confluence.

RDV : porte de l'ancien marché gare, 28 rue Casimir Perrier / Arrivée : pointe du Confluent  
Guide : Evelyne Rousse-Hoppenot (Primarève)



#### Accessibilité

Vous trouverez ces pictogrammes à côté des balades spécifiquement adaptées :

-  Accessible aux personnes à mobilité réduite
-  Accessible aux déficients visuels
-  Traduction en LSF (langue des signes français) Uniquement aux dates indiquées.

#### LE 2<sup>e</sup> : COEXISTENCE DU VÉGÉTAL ET DU MINÉRAL

La nature en ville se décline en parcs, jardins et espaces publics arborés. La Direction des Espaces Verts de la Ville de Lyon et la Direction de la Voirie du Grand Lyon-Unité Arbres et Paysage vous invite à découvrir ce patrimoine vivant lors d'une balade verte dans le 2<sup>e</sup> arr. En partant de la place Carnot, suivez ce circuit ponctué de surprises végétales et architecturales. Ouvrez bien vos yeux il y a de la pierre et du vert !

RDV : place Carnot, sous la statue de la République  
Arrivée : place Carnot (côté Rhône)  
Guide : Marie-Laure Ponnelle (FRAPNA)

### 3<sup>e</sup> arrondissement

#### LE 3<sup>e</sup> : LA NATURE À L'ÉPREUVE DE LA VILLE

Tardivement arraché aux caprices du Rhône, l'arrondissement a dompté les espaces naturels... jusqu'à les polluer. Grâce aux nouveaux aménagements du quartier (place Bahadourian, berges du Rhône), la nature retrouve aujourd'hui ses droits.

RDV : mairie du 3<sup>e</sup> arr., 215 rue Duguesclin  
Arrivée : pont Lafayette  
Guide : Stéphane Badey

#### L'ÈRE DU VERT DANS LE 3<sup>e</sup> ?

Densément urbanisé et minéral, le sud du 3<sup>e</sup> arr. tente au 21<sup>e</sup> siècle de reconstituer un fil vert. Quelle place pour le végétal dans les projets actuels comme les opérations de Garibaldi et de la Buire ?

RDV : métro Garibaldi (ligne D)  
Arrivée : parc Sisley, 8 rue du Professeur Paul Sisley  
Guides : Héroïse Chaumier / Perrine Petiteau (Urba et Orbi)

### 4<sup>e</sup> arrondissement

#### CROIX-ROUSSE... OU VERTE ?

Mettez-vous au vert le temps d'une balade afin de (re)découvrir l'ouest du plateau : comment les espaces verts sont-ils pensés et organisés aujourd'hui ? Jardins partagés, plantations et espèces végétales qui peuplent ce coin de colline vous attendent !

RDV : entrée du parc Francis Popy, 33 rue Henri Gorjus / Arrivée : Villa Gillet, parc de la Cerisaie  
Guides : Stéphane d'Orazio / Jean-Marie Chevronnet (Artis Mirabilis)

#### LA RUÉE VERS L'OUEST, L'OR VERT DE LA CROIX-ROUSSE

Au cours des siècles, la colline a su garder sa nature verte : véritable campagne médiévale aux portes de Lyon, transformée au 16<sup>e</sup> siècle en site d'agrément, elle continue, en ce début de 21<sup>e</sup> siècle, d'offrir un vaste patrimoine arboré et paysager à ses habitants.

RDV : place Camille Flammarion (devant la rue Hénon)  
Arrivée : place Camille Flammarion  
Guide : Muriel Thomassin (GRENAT)

 dimanche 21 mars

### 5<sup>e</sup> arrondissement

#### FOURVIÈRE – LOYASSE : UN ENVIRONNEMENT À LA HAUTEUR

De Lugdunum à "la colline qui prie", la conception des espaces verts a considérablement évolué. Quels tendances et projets d'aujourd'hui ? Découvrons ensemble des écrans de campagne en pleine ville et les espèces végétales qui composent ces merveilleux tableaux.

RDV : funiculaire, arrêt Fourvière / Arrivée : angle des rues du Bas de Loyasse et Pierre Audry  
Guide : Claudine Rosset (Balades à la demande)



#### FOURVIÈRE, LA COLLINE "OXYGÈNE"

Au détour des chemins, au gré des pentes et escaliers, venez respirer l'air des hauteurs ! Jardin de la Visitation, des Curiosités, du Rosaire, jusqu'aux nouvelles terrasses de Gadagne... Autant de havres de verdure témoignant de l'histoire du quartier.

RDV : funiculaire, arrêt Fourvière  
Arrivée : musées Gadagne, 1 place du Petit Collège  
Guides : Arlette Parente / Roselyne Névolet (Suivez le guide)

 dimanche 17 janvier

### 6<sup>e</sup> arrondissement

#### LE 6<sup>e</sup> FAIT LA PART BELLE AU VÉGÉTAL

Arrondissement densément peuplé, le 6<sup>e</sup> réserve cependant toute sa place à la nature, sous différentes formes : parcs, espaces verts, alignements... Savoir les lire, c'est découvrir son histoire.

RDV : square Billon (place Puvis de Chavannes)  
Arrivée : square Billon (place Puvis de Chavannes)  
Guide : Caroline Heslot (OCRA)

#### LE PARC DE LA TÊTE D'OR : UN LABORATOIRE DE LA BIODIVERSITÉ

Les jardins botanique et zoologique du parc de la Tête d'Or étudient et conservent plus de 15000 espèces animales et végétales. Baladons-nous au cœur du vivant et comprenons ensemble comment Lyon participe à la sauvegarde de la biodiversité.

RDV : porte des enfants du Rhône  
Arrivée : porte des enfants du Rhône  
Guide : Cécile Naouri

 dimanche 18 avril


### 7<sup>e</sup> arrondissement

#### GERLAND : LA NATURE AU SERVICE DU BIEN ÊTRE DE L'HOMME

Les hommes rêvent souvent de nature en ville : les urbanistes la projettent en fonction de ses usages et les artistes la dessinent sur les murs. Tout au long de la balade, nous prendrons conscience de sa présence, tout en questionnant son rôle dans le quartier.

Prise du métro B pendant la balade (prévoir un ticket TCL).

RDV : mairie du 7<sup>e</sup> arr., 16 place Jean Macé  
Arrivée : angle parc de Gerland / bd Tony Garnier  
Guide : Nelly Cavailès / Frédérique Dreux-Lagut (GRENAT)

 dimanche 20 juin

#### ÇA Pousse DANS LE FAUBOURG !

Longtemps perçu comme un faubourg grignotant les espaces agricoles, le 7<sup>e</sup> arr. est aujourd'hui devenu stratégique pour le développement des espaces verts. Approprié par ses habitants (jardins collectifs, végétalisation participative), sera-t-il demain un "quartier jardinier" ?

RDV : place Raspail (devant le quai Claude Bernard)  
Arrivée : métro Garibaldi (ligne D)  
Guides : Yannick Lecompte / Charlotte Grosdidier (Urba et Orbi)

... / ...

## 8<sup>e</sup> arrondissement

### LE 8<sup>e</sup> : UNE NATURE EN FORMAT DE POCHE

De Monplaisir à Grange Blanche, le quartier recèle de petits havres de verdure, du plus rudimentaire au plus élaboré. Partons à la découverte de ces jardins à taille humaine, témoins du passage du temps : du quartier de villégiature fin 19<sup>e</sup>-début 20<sup>e</sup> siècle au quartier à l'esprit convivial d'aujourd'hui.

Prise du tramway T2 pendant la balade (prévoir un ticket TCL)

RDV : place Ambroise Courtois (devant l'Institut Lumière)

Arrivée : Université Claude Bernard

Guide : Sandrine Thompson (GRENAT)



### LA REVANCHE DU VÉGÉTAL DANS LE 8<sup>e</sup> ARRONDISSEMENT

Au 19<sup>e</sup> siècle, la ville de Lyon a débordé de ses fortifications pour répondre aux besoins des industries et s'est répandue sur la campagne luxuriante. Aujourd'hui, les préoccupations en matière d'écologie réintègrent du végétal dans un environnement minéral.

RDV : entrée du cimetière de la Guillotière, 228 avenue Berthelot

Arrivée : place Belleville, devant la route de Vienne

Guides : Emilie Saez (GRENAT)

 dimanche 21 février

En partenariat avec les mairies d'arrondissement de Lyon et :



Balades à la demande

Par ci par l'art...

artis.com  
mirabilis.com

## 9<sup>e</sup> arrondissement

### DE VAISE À GORGE DE LOUP, L'AUTRE NATURE DU 9<sup>e</sup>

Quartier connu pour son passé industriel, le 9<sup>e</sup> laisse cependant une large place aux espaces verts, très diversifiés : grand projet des rives de Saône, parc arboré au cœur de la ville, jardin ouvrier ou jardin partagé... Partons à la (re)découverte du 9<sup>e</sup> arr. au naturel.

RDV : place de Paris, devant la poste (2 place de Paris)

Arrivée : piscine de Vaise, 50 avenue Sidoine Apollinaire

Guide : Florence Damey-Berard (GRENAT)

### L'AVENIR EN VERT : LE NOUVEAU VISAGE DE LA DUCHÈRE

Le quartier de la Duchère est l'un des plus verts de Lyon avec 40% d'espaces verts et boisés. Son programme de renouvellement offre une large place à la nature : toits végétalisés, nouveaux espaces publics, réaménagement du parc du Vallon... Découvrez une Duchère de plus en plus verte !

RDV : tour panoramique

Arrivée : tour panoramique

Guide : Céline Franchi (GRENAT)

## INFORMATIONS PRATIQUES

Balades les dimanches 17 janvier, 21 février, 21 mars, 18 avril, 16 mai et 20 juin 2010.

Départs à 15h / Durée des balades : 2h

Tarifs : 5 €

3 € pour les étudiants de moins de 26 ans, gratuit pour les moins de 18 ans, les personnes en situation de handicap et les demandeurs d'emploi.

Informations, réservations :

04 72 10 30 30

Pour les personnes sourdes et malentendantes uniquement :  
gadagne-publics@mairie-lyon.fr